

PL1

za

za

za

za

ZE 16



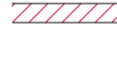









ZE 17

ZE 18

PROJET ÉOLIEN DU RONSSOY - LEMPIRE

Plan d'ensemble - vue du poste de livraison 1


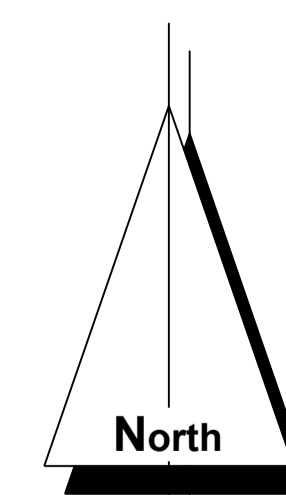
LEGENDE / LEGEND

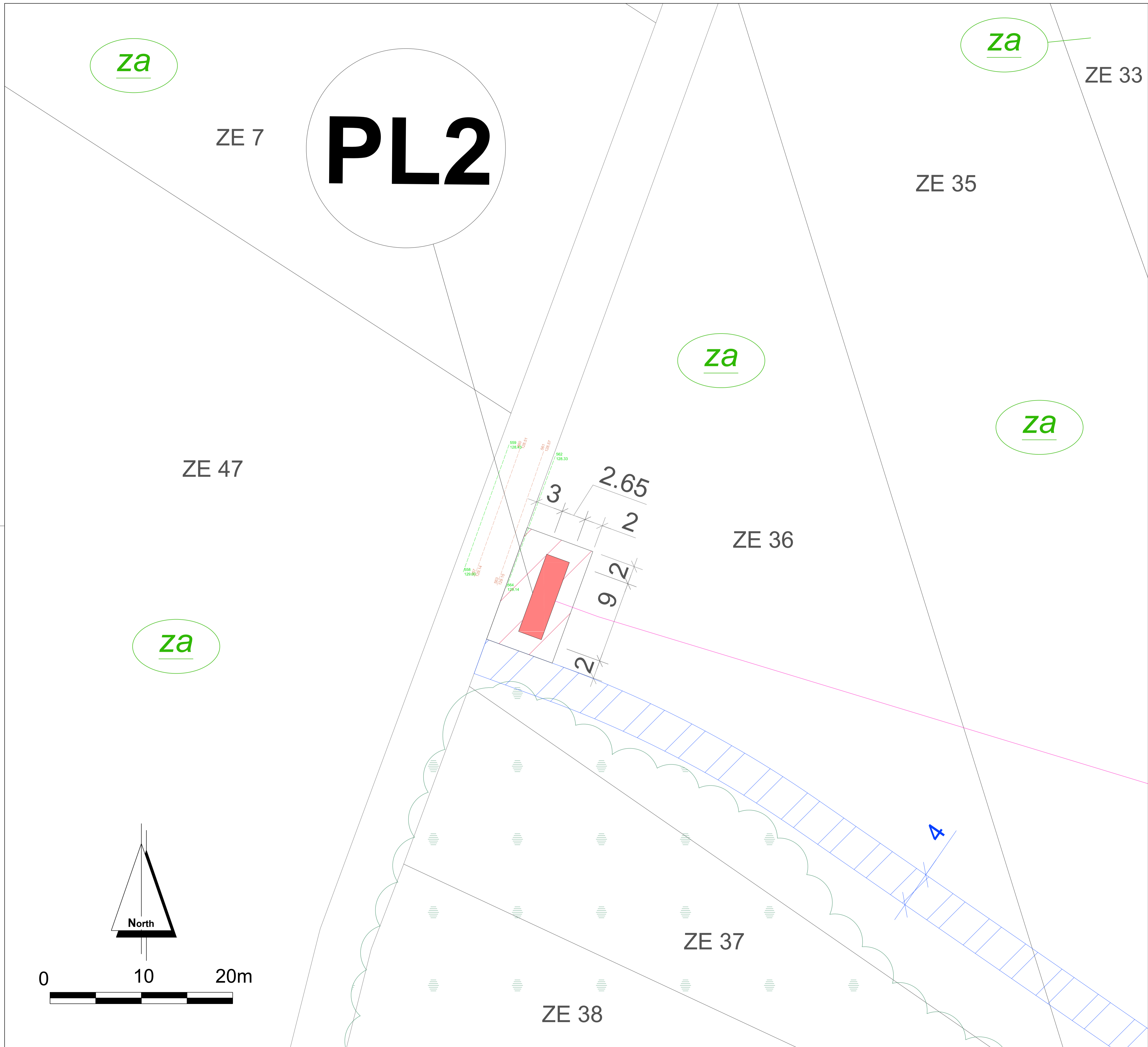
-  poste de livraison / electrical substation
-  aire de montage / assembly area
-  chemins à créer / access roads to be built
-  chemins existants à renforcer / existing roads to reinforce
-  chemins existants relevés par géomètre / existing paths identified by geometer
-  talus relevés par géomètre / slope identified by geometer
-  zone dégagée de tout obstacle / area free from obstacles
-  câblage électrique souterrain / underground electrical cabling
-  câblage électrique dans fourreau / electric cable in conduit
-  végétation relevés par géomètre / vegetation identified by geometer
-  ligne électrique / electrical line
-  ZA - zone agricole (culture)

Date: 09.11.2017
Échelle: 1 : 200
Format: A1

Réalisation: Clément Heirwegh
Carolin Auffahrt

Demandeur:
Energie du Ronsoy SAS
98 rue du Château
92100 Boulogne-Billancourt





**PROJET ÉOLIEN
DU RONSSOY - LEMPIRE**
Plan d'ensemble - vue du poste de livraison 2

- LEGENDE / LEGEND**
- poste de livraison / electrical substation
 - aire de montage / assembly area
 - chemins temporaires / temporary access roads
 - chemins existants relevés par géomètre / existing paths identified by geometer
 - câblage électrique souterrain / underground electrical cabling
 - végétation relevés par géomètre / vegetation identified by geometer
 - position estimative des bois déterminée par vue aérienne / estimated position of the wood determined by air image
 - ZA - zone agricole (culture)

Date: 09.11.2017
Échelle: 1 : 200
Format: A1

Réalisation: Clément Heirwegh
Carolin Auffahrt

Demandeur:
Energie du Ronssoy SAS
98 rue du Château
92100 Boulogne-Billancourt

